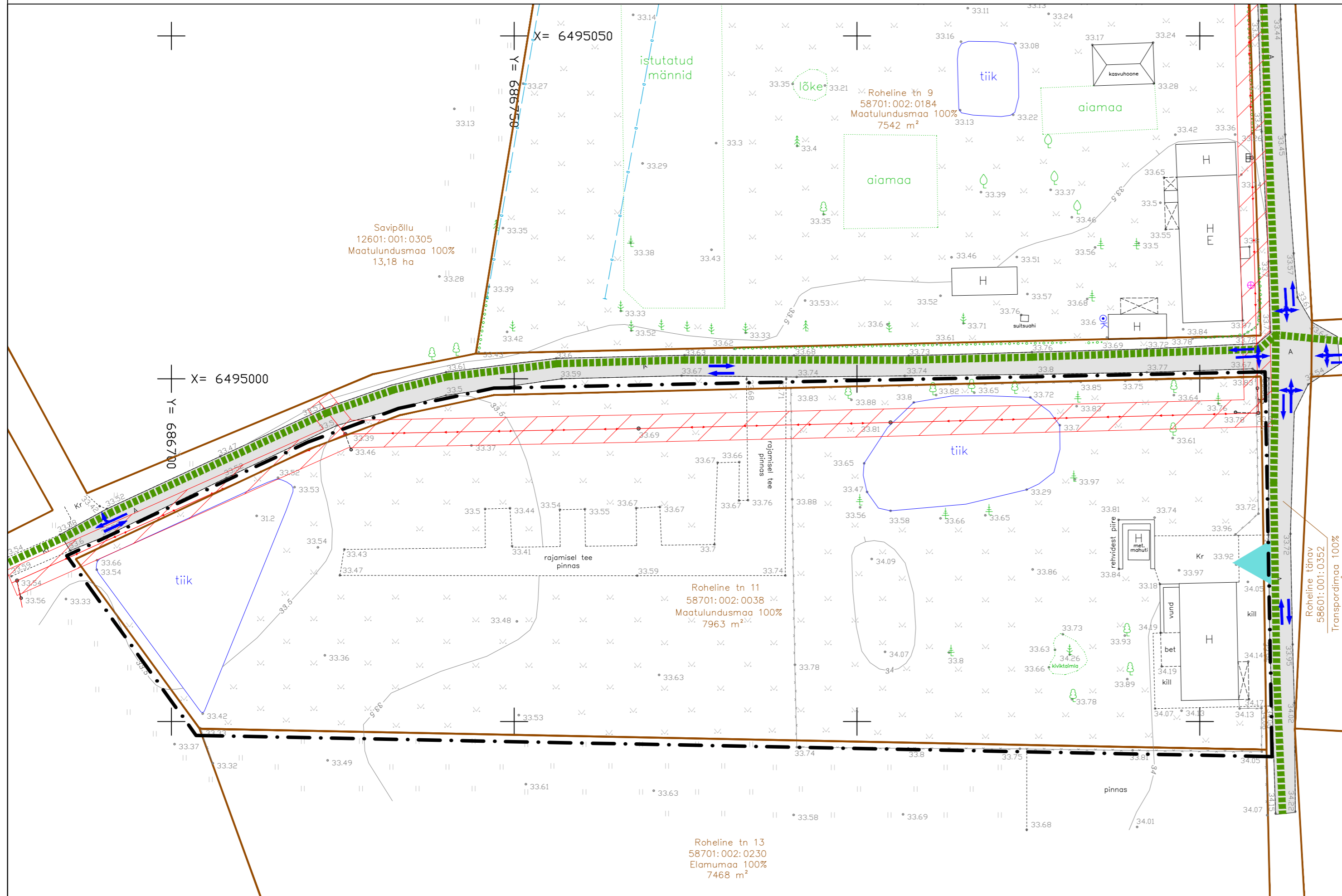



# Roheline tn 11 maaüksuse detailplaneering

## OLEMASOLEV OLUKORD



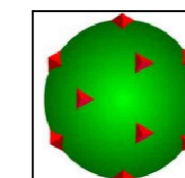
### TINGMÄRGID

|  |   |
|--|---|
|  | DETAILPLANEERINGUALA PIIR                             |
|  | OLEMASOLEVA KATASTRİÜKSUSE PIIR                       |
|  | JALAKÄIJATE PÕHILISED LIIKUMISSUUNAD                  |
|  | OLEMASOLEV DRENAAZITORU                               |
|  | OLEMASOLEV MADALPINGE ELEKTRİÕHULINI                  |
|  | OLEMASOLEVAD HOONED                                   |
|  | OLEMASOLEV ASFALKATTEGA SÕIDUTEE                      |
|  | OLEMASOLEV KRUUSA/KILLUSTIKKATTEGA ALA                |
|  | OLEMASOLEV VEEKOGU/ TIİK                              |
|  | OLEMASOLEVA MADALPINGE ELEKTRİÕHULINI KAITSEVÕÖND 2 m |
|  | OLEMASOLEV KÕRGHALJASTUS/ PUU                         |
|  | OLEMASOLEVAD SÕIDUSUUNAD                              |
|  | OLEMASOLEV JUURDEPÄÄS KRUNDILE                        |
|  | OLEMASOLEV TÄNAVAVALGUSTUS                            |

### MÄRKUSED:

1. Geodeetilise alusplaan on koostatud KG-Büroo OÜ (EEG000197) poolt 17.08.2018.a, töö nr 580-18GEO.  
Koordinaadid L-Est'97 süsteemis. Kõrgused EH2000 süsteemis. Drenaazi asukoht orienteeruv.

2. Planeeringu jooniste juurde kuulub lahutamatu osana detailplaneeringu seletuskiri.



**TERAV KERA OÜ**  
Reg. nr. 11319822  
Sarapuu 2, 50705 Tartu  
e-post: teravkera@gmail.com  
www.teravkera.ee

Planeeringu koostamisest huvitatud isik  
Ljudmila Remets

Töö nimetus  
Roheline tn 11 maaüksuse detailplaneering

Projekti juht, maastikuarhitekt  
Jane Asper

Maastikuarhitekt-planeerija  
Merit Mutso

Joonise nimetus  
OLEMASOLEV OLUKORD

|            |        |           |       |          |
|------------|--------|-----------|-------|----------|
| Kuupäev    | Joonis | Jooniseid | Mõõt  | Töö nr   |
| juuni 2021 | 2      | 4         | 1:500 | DP-05-19 |